



CENTRO ESCUELA DE BUCEO  
AMIGOS DEL  
AZUL

# MAR ROJO NORTE Y TIRAN

MÁS INFORMACIÓN:

+34 633 873 808

[info@amigosdelazul.com](mailto:info@amigosdelazul.com)



*Lluís Masuet*  
EXPEDITIONS



A large, circular inset image showing a shipwreck underwater. The ship's structure is heavily encrusted with coral and other marine life, appearing as a dark, skeletal form against the blue water. The wreck is tilted, and various parts like the hull and what might be a mast or rigging are visible.

# PECIOS CON HISTORIA Y EXPLOSIÓN DE VIDA

## UNA EXPLOSIÓN DE NATURALEZA.

La ruta estrella del Mar Rojo, ideal para descubrir inmersiones de renombre mundial. Apta para buceadores de todos los niveles, ofrece una gran variedad de buceos, desde espectaculares paredes llenas de color, los sorprendentes pecios históricos de *Abu Nuhas*, incluyendo el *SS Thistlegorm*, el *Carnatic*, y la vida marina en su máxima expresión en el *Parque Nacional de Ras Mohamed*, en la punta de la península del Sinaí. No podemos dejar de mencionar los arrecifes de la zona de Hurghada, donde destacan los arrecifes poblados de corales duros llenos de luz y color.


Los sedimentos ricos en nutrientes del Golfo de Aqaba atraen a la zona norte del Mar Rojo egipcio una multitud de especies de peces y generan espectaculares jardines de coral, creando un paraíso para los buceadores. La vida marina que alberga esta zona del Mar Rojo es muy diversa. Bosques de corales duros y blandos, fondos y arrecifes llenos de vida multicolor y una explosión de vida y colores brillantes con escenas que parecen haber salido de un cuadro de Van Gogh. Todo esto, a bordo del confortable **M/Y NEW DREAM**, un barco contruido por buceadores para buceadores.





Nos adentraremos en un mundo submarino lleno de colores, repleto de barcos hundidos que evocan grandes rutas, rico en corales y saturado de fauna marina. Se considera que existen unas 400 especies de corales y más de 1.000 de peces, casi 300 de ellos auctóctonos. Un ecosistema privilegiado, unas aguas claras llenas de vida y un desierto que ofrece una climatología excepcional se aúnan en una mágica composición que habla de la belleza sobrecogedora de este mar. Un mar mítico con aguas cristalinas en las que se edifican coloreados arrecifes poblados de peces tropicales y un profundo azul en donde caen paredes habitadas por especies pelágicas.

Debido a la estrecha y poco profunda conexión con el Índico, el Mar Rojo, un mar casi cerrado, tiene una cantidad de agua prácticamente aislada con una temperatura y salinidad bastante alta. Mientras que la media en el resto de los océanos es del 35 por mil, en el Mar Rojo alcanza el 42 por mil, sobre todo en la zona Norte. Esto se debe a un cúmulo de factores como la alta evaporación, la ausencia de ríos que aporten agua dulce y un leve flujo de agua con el Índico a través del estrecho de Babun-el-Mandeb, de 30 km. de ancho y tan sólo 134 m. de profundidad. Por esta razón el Mar Rojo es considerado un mar cerrado y cuenta con un gran número de especies endémicas. Todo ello, unido a unas cerrado y cuenta con un gran número de especies endémicas. Todo ello, unido a unas corrientes regulares y a la inexistencia de mareas, hacen de este mar un perfecto "nicho biológico", único en el planeta.







## PROGRAMA DEL VIAJE

DEL 08 AL 16 DE JULIO DE 2023 | BARCO "NEW DREAM"

### *Día 1 (8 de julio, sábado).*

Salida desde el aeropuerto de Madrid destino a Hurghada. Llegada a Hurghada y traslado al barco New Dream. Briefing de bienvenida y pernocta a bordo. Vuelo con la compañía *Turkish Airlines*.

### *DÍA 2 a 7 (9 a 14 de julio, domingo a viernes).*

*Días de buceo a bordo del New Dream por el itinerario Mar Rojo Norte y Brothers. Programa de entre 3 y 4 buceos diarios.*

### *DÍA 8 (15 de julio, sábado).*

Desayuno a bordo. Desembarque en Hurgada y traslado a hotel en Hurgada en régimen de alojamiento y todo incluido (El hotel es opcional). Sobre la medianoche, traslado al aeropuerto de Hurgada.


### *Día 9 (16 de julio, domingo).*

Pasada la medianoche, traslado al aeropuerto de Hurghada para tomar vuelo de regreso a Madrid con escala en Estambul. Vuelo con la compañía *Turkish Airlines*.

Llegada a España.

Fin del viaje.

\*El itinerario se podría ver modificado en caso de que las condiciones metereológicas no lo permitiesen o los vuelos sufriesen cambios de horarios.







## SERVICIOS INCLUIDOS:

- Vuelos Madrid – Hurghada ida y vuelta (Consultar otros puntos de origen). Tasas aéreas incluidas.
- Asistencia en aeropuerto y trasfers al barco.
- 8 días / 7 noches de alojamiento en el barco New Dream en camarote doble compartido con a/a y baño privado.).
- Régimen de pensión completa. Incluye agua, te y café 24h.
- Paquete de 18/19 inmersiones guiadas según programa.
- Botellas de 12 litros con aire y plomos. Nitrox para buceadores certificados.
- Seguro de asistencia en viaje y seguro de buceo.

## SERVICIOS NO INCLUIDOS:

- Visado de entrada a Egipto (25 €).
- Alquiler de equipo de buceo.
- Botella de 15 l. (disponible bajo petición previa).
- Bebidas alcohólicas.
- Tasas de parques marinos, tasas portuarias y suplemento combustible (80€).
- Gastos personales y propinas.
- Seguro de cancelación opcional (79 €).
- Cualquier concepto no mencionado en “Incluido en el precio”.
- Hotel para el último día (40€) o excursión de día completo a Luxor (consultar)





# PRECIO POR PERSONA



\* El precio del viaje combinado ha sido calculado según los tipos de cambio, tarifas de transporte, coste del carburante aéreo, tasas e impuestos aplicables en cada momento. Cualquier variación del precio de los citados elementos podrá dar lugar a la revisión del precio final del viaje.

## CALENDARIO Y FORMA DE PAGOS

- a) Depósito inicial de un 30% del importe total en el momento de la reserva.
- b) Segundo pago de un 40% del importe total 3 meses antes del inicio del viaje.
- c) Tercer pago. Resto, 40 días antes del inicio del viaje (incluidas las tasas aéreas)

\* La cantidad aportada en concepto de "depósito inicial" como reserva de la plaza del viaje NO SERÁ REEMBOLSABLE en caso de anulación por parte del cliente por el motivo que fuere. En caso de haberse contratado seguro de cancelación o anulación, será la Compañía de Seguros la encargada de examinar y tramitar la cancelación.

Por transferencia bancaria:

- Banco: BBVA
- Cta. cte.: IBAN ES09 0182 4091 63 0201588468
- Titular: Lluís Masuet Expeditions (Tax Digital 2004, S.L.)
- Concepto: MR-0423 + "NOMBRE" "APELLIDO"

## CONDICIONES GENERALES DE CANCELACIÓN

Las condiciones de cancelación se aplicarán en función de la fecha en la que se realiza la anulación con respecto a la fecha de salida.

- 12 meses antes de la salida. Gastos del 10% del precio total del viaje + importe de penalización establecido por la compañía aérea del billete de avión si se hubiera emitido.
- De 12 a 6 meses antes de la salida. 50% del precio total del viaje + importe de penalización establecido por la compañía aérea del billete de avión si se hubiera emitido.
- De 6 a 2 meses antes de la salida. 75% del precio total del viaje + importe de penalización establecido por la compañía aérea del billete de avión si se hubiera emitido.
- Menos de 60 días antes de la salida. 100% del precio total del viaje.

## SEGUROS

Con el viaje está incluido un seguro de viaje, asistencia, buceo (incluyendo cámara hiperbárica) y deportes acuáticos. Las pólizas de los seguros están suscritas con Dive&Travel Solutions, S.L.U., agencia de seguros de AXA Interpartner Assistance España. En ningún caso, Lluís Masuet Expeditions (Tax Digital 2004, S.L.) será el responsable de intermediar con la aseguradora en caso de siniestro.





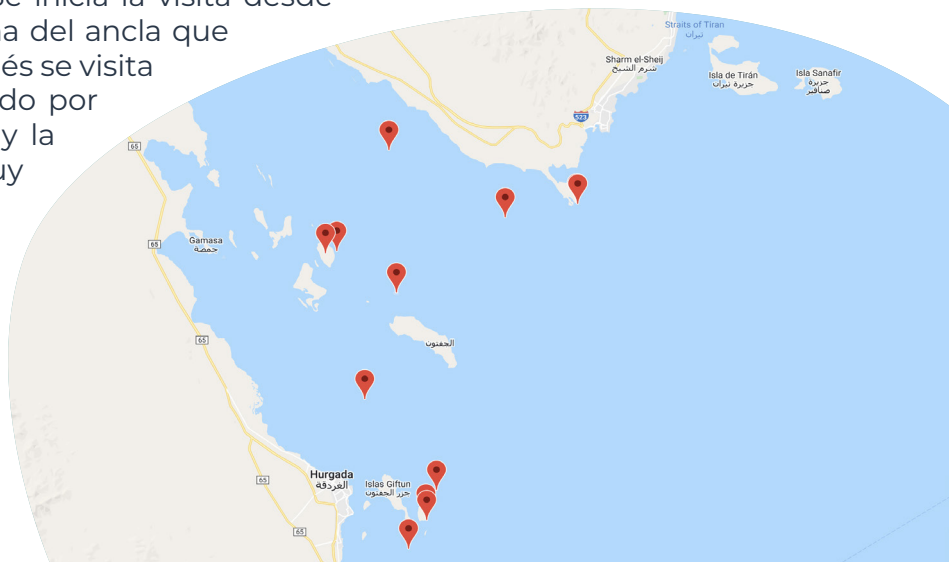
# DONDE VAS A BUCEAR DURANTE EL VIAJE?

## PUNTOS DE BUCEO DEL MAR ROJO NORTE

En las próximas páginas descubrirás algunos de los puntos de buceo en los que bucearás durante el viaje. Algunos de ellos están en las listas de las mejores inmersiones del mundo, como el *SS Thistelgorm*, descubierto por el mítico *Yves Jacques Cousteau*.

### GIANNIS D

Este barco se hundió en 1983 al chocar contra el arrecife de *Sha'ab Abu Nuhas*. Era un mercante griego de 99 m. de eslora que transportaba madera. También se le conoce como el Dana debido a la "D" visible en la chimenea. Las bodegas centrales están destruidas pero la proa y la popa están intactas. Se inicia la visita desde la proa y se observa la gran cadena del ancla que aún reposa sobre el arrecife. Después se visita la popa, con un fascinante recorrido por el puente de mando, las cabinas y la sala de máquinas. El pecio es muy fotogénico gracias a la colonización de los corales blandos. La profundidad máxima es de 28 m. En la parte central avistaremos meros y peces de paso como carángidos, dentones o águilas marinas, entre otros.








## CARNATIC

Este espléndido vapor inglés de 90 m. de eslora se hundió en 1869 al chocar contra el mismo arrecife de *Sha'ab Abu Nuhas*. Había partido de Suez, llevaba una carga de vino y de *London Soda Water* y su destino final era Calcuta. Hoy en día descansa apoyado sobre un costado, a una profundidad entre los 20 y 27m. Es interesante la popa con sus


ventanales y la gran hélice y la proa con la anilla y los soportes del bauprés. Su casco, invadido por todo tipo de corales y la abundancia de fauna, lo han convertido en uno de los pecios más apreciados del Mar Rojo. Meros, grandes barracudas solitarias, peces león y bancos de peces de cristal en la penumbra nos acompañarán en esta inmersión.

## JACK FISH ALLEY

El inicio de esta inmersión tiene lugar en una escarpada pared donde encontramos una serie de pequeñas e interesantes grutas. La claridad de las aguas nos permite el paso por sus galerías sin necesidad de focos y podemos disfrutar de unos impresionantes juegos de luces. Tras dejar la cueva entramos de lleno en un extenso llano que transcurre paralelo al arrecife. La profundidad media es de 18 m. y encadenaremos una sucesión de cabezas de coral repletas de vida. Pero *Jack Fish Alley* es, literalmente, el "callejón de las serviolas". Sólo se comprende el motivo de su nombre una vez que se realiza la inmersión.







## EL CHRISOULA "K"

El *Chrisoula* reposa tumbado por su costado de estribor en un fondo de arena. Su enorme timón y hélice yacen en posición inversa, hacia arriba, como si quisieran ganar la superficie para seguir navegando. Cerca de la popa merodean algunos depredadores como barracudas o peces escorpión. La parte de popa es impresionante y se conserva en muy buen estado con los candeleros aún en su posición original. La visión de la popa en la lejanía dibujando su silueta en el intenso azul es magnífica. Hacia el centro del buque, mástiles, torretas y grúas se encuentran tumbadas horizontalmente sobre el lecho marino y son guarida de varios meros tropicales.

Sus bodegas albergan, aún amontonadas unas entre otras, cientos de baldosas y porcelanas de construcción, constituyendo refugio de pequeños crustáceos e invertebrados. En la oscuridad de las bodegas destacan decenas de peces cristal. El *Chrisoula* otorga la posibilidad de hacer una inmersión llena de colorido gracias a la gran cantidad de corales que se han incrustado en todas las partes del barco.





## ANEMONE CITY

*Anemone City*, o "Ciudad de las Anémonas", es un lugar de buceo donde las anémonas tapizan una gran extensión del fondo y donde encontraremos multitud de peces payaso. En la misma inmersión, y si no hemos gastado mucho aire, podemos acercarnos hasta los siguientes dos arrecifes, *Shark Reef* y *Yolanda Reef*. El lugar puede llegar a recordarnos a una cala mediterránea con una playa al fondo y una larga y estrecha lengua de arrecife de ligera pendiente que termina bruscamente precipitándose a las profundidades. Numerosos montículos coralinos se salpican sobre un fondo de arena blanca. Pese a la abundante vida vertebrada, lo más destacable es la gran proliferación de anémonas con su corte de inquietos peces payaso. Cerca del cantil, en la parte este, la concentración es sorprendente. Corales blandos, peces Picasso, mariposas, , labios dulces, peces cristal y un largo etcétera completan las especies habituales de la inmersión.







## SHARK REEF

*Shark Reef*, junto a *Yolanda Reef*, conforman dos torreones en el cruce entre el Golfo de Aqaba y el Canal de Suez que poseen unos fondos incomparables llenos de vida y color y con una visibilidad que puede superar los 30m. La inmersión arranca en la pared vertical de *Shark Reef*, el pináculo más oriental, tapizada de hermosos alcionarios azules y enormes gorgonias.

Seguramente nos rodearán enseguida bancos de barracudas y carángidos que llegan de

mar abierto a los que se suelen juntar los plátax. Tampoco es raro encontrar atunes, águilas de mar algún tiburón gris. Siempre a favor de corriente y en sentido oeste, sobrevolamos anémonas, corales de fuego y una gran vida marina hacia *Yolanda Reef*. Sin descender a más de 15m., podemos disfrutar de una inmersión espectacular que combina la presencia de pelágicos (barracudas, carángidos y peces murciélago) con corales de gran belleza.

## YOLANDA REEF

En esta inmersión en el pináculo más al oeste destacan los corales mesa, grandes gorgonias, alcionarios de todos los colores, decenas de especies diferentes de peces de arrecife y avistamiento de tortugas. Hay que mantener la vista siempre en el azul ya que la visita inesperada de grandes especies es otro de los ingredientes.

En el costado más al norte del punto de buceo llegaremos a una planicie donde se encuentra el motivo que da nombre a este arrecife. Son los restos de un naufragio que se conoce como "Yolanda". Este mercante se hundió en 1980 y transportaba una surtida carga de sanitarios, bañeras y cajas de whiskey. La verdad es que la inmersión aquí es casi surrealista cuando vemos a bancos de peces de todo tipo paseándose entre estos restos que nos son tan cotidianos. La presencia de tortugas es muy habitual pues aprovechan para alimentarse de los corales blandos que crecen en las paredes de los containers.







## SHARK OBSERVATORY

Está localizado en el extremo sureste de la estrecha península de Ras Mohammed. La impresionante pared submarina es también la prolongación del vertical acantilado terrestre. Desde lo alto de este farallón, antiguamente se podían contemplar a los tiburones de arrecife. Pese a todo, la inmersión es de primera ya que podemos disfrutar de la inmensa mayoría de especies típicas de este destino. Todo tipo de corales (duros y blandos) y esponjas tapizan la pared, surcada por profundas grietas que sirven de refugio a pequeñas especies. Peces ángel emperador, cirujanos unicornio, plátax, anthias y salmonetes amarillos están por todas partes.


## RAS UMM SEID

*Ras Umm Seid* es el nombre del promontorio con un alto faro que marca el comienzo del *Estrecho de Tirán* en la costa occidental. El sitio de buceo se encuentra inmediatamente al este del faro. Es famoso por la extraordinaria proliferación de gorgonias que crean un verdadero bosque, considerado por muchos como el más hermoso de todo el norte del Mar Rojo. La dificultad es escasa, aunque la casi constante presencia de corriente puede condicionar el sentido de la inmersión. Ésta transcurre siempre junto a la pared del arrecife, que desciende también en una suave pendiente. La inmersión transcurre a una profundidad máxima de 25 m. Tras cruzar la punta se asciende a un plano de una profundidad de 14 m. Mientras nos dejamos llevar por la corriente

atravesamos una zona de pequeños montes de coral cubiertos de alcionarios donde abundan los peces león, gran variedad de peces loro y, a la sombra de los corales tupidos, bancos de peces cristal. Inmersión sencilla y con gran cantidad de fauna.







## SMALL CRACK

Cerca del pecio del *Dunraven*, siguiendo la cara norte del mismo arrecife de *Sha'ab Mahmoud*, encontramos *Small Crack*, un estrecho y somero paso que parte la barrera de coral. Esta es una de las inmersiones más bellas de la ruta Norte. El agua es muy clara y los corales son abundantes y gozan de una extraordinaria salud. Las mareas generan en estos estrechos pasos, de no más de 8m. de profundidad, una violenta corriente que aporta una gran cantidad de nutrientes. Es realmente un placer dejarse llevar por la corriente mientras a nuestros costados se alza una pared tapizada de corales duros y blandos de vivos colores. Al final del paso, los corales de fuego aparecen en gran cantidad desde el fondo de la arena. La mejor opción es iniciar la inmersión en las paredes contiguas al arrecife; poco a poco nos acercaremos al paso, lo cruzaremos, y acabaremos la inmersión en el interior del arrecife. El agua suele ser muy clara siempre que la corriente sea entrante. Tendremos muchas posibilidades de ver rayas, tortugas, entre otros.






## TEMPLE

Justo alrededor del promontorio de *Ras Um Seid* se encuentra el punto de buceo del *Temple*. El *Temple* recibe este nombre por tres pilares de coral que se asemejan a las columnas de un templo. Los pilares descienden a una profundidad de 30 m. La fauna de arrecife comúnmente vista aquí incluye peces mariposa, peces loro, peces murciélago y peces león. También se pueden ver napoleones. El ligero descenso de sus fondos y la presencia de pequeños montes tapizados de coral y repletos de fauna nos proporcionan una inmersión fácil, segura y variada.



## DUNRAVEN

El *Dunraven* se encuentra exactamente al sur de una zona llamada *Beacon Rock*, en el exterior del arrecife de *Sha'ab Mahmoud*, en el extremo sur del *Parque Nacional de Ras Mohammed*, justo en el límite. Este vapor inglés de 82m. de eslora y de 9,7m. de manga chocó contra el arrecife y posteriormente se incendió cuando regresaba de Bombay cargado de algodón. Corría el año 1876. Fue descubierto cien años más tarde por submarinistas israelíes. Hoy está completamente boca abajo, partido en dos pedazos, sobre un fondo de unos 28m. El hecho de que su carga de algodón se perdiera en el agua lo ha convertido en una especie de tubería hueca. No obstante, el paso del tiempo y las ricas aguas del Mar Rojo, han llenado de vida cada rincón del pecio. Observaremos en popa la maravillosa imagen que ofrece la hélice y el timón volteados hacia superficie, mientras la quilla está prácticamente intacta e incrustada de corales. Es aquí donde tendremos más posibilidades de ver al impresionante pez cocodrilo. Se puede bucear en el interior, penetrando por una de las brechas centrales que provocaron el hundimiento. Atención especial merecen los grandes meros tropicales, los peces león y los ballesta, así como los bancos de peces de cristal y las águilas marinas residentes. Destaca la presencia de grandes grupos de peces mariposa mapache, una de las numerosas especies endémicas del Mar Rojo. Hacia la proa encontraremos zonas completamente tapizadas de alcionarios de increíbles colores. La vuelta al barco se puede realizar siguiendo la pared del arrecife que hay junto al pecio. Esta inmersión tan sólo tiene la dificultad de la corriente, que suele venir del Norte.





## THISTELGORM

Construido en Inglaterra en 1940, este imponente casco de 9.000 tn. y 131 m. de eslora, propulsado por un solo motor, yace hoy en posición de navegación en el extremo meridional del arrecife de Sha'ab Ali, en el Golfo de Suez.

La proa está intacta, mientras el tercio trasero está partido por la mitad. Lo descubrió Jacques Cousteau y sus Mousquemers en 1956. Hoy en día impresiona lo que queda aún del barco y de la carga que transportaba en sus repletas cubiertas. Hay vagones de ferrocarril, automóviles, motocicletas BSA y Norton, Jeeps, neumáticos, llantas para carros de combate, suministros, trajes y botas para las tropas. A 28 m. de profundidad, perfectamente plantadas sobre el fondo arenoso, están las locomotoras. En la popa, que yace de costado, se distinguen perfectamente el gran cañón antiaéreo y la hélice.

Este pecio concentra una gran cantidad de vida, no sólo en su interior sino también en sus alrededores. Hay bancos de grandes pelágicos nadando contracorriente, peces león y peces cocodrilo por todas partes, así como tortugas que eligen este arrecife artificial para dormir. La vida pelágica es sorprendente y no está de más echar un vistazo al azul donde los peces murciélago, carángidos, pargos y atunes merodean en grandes bancos.

El Thistlegorm es una inmersión sin ningún riesgo si se respetan todas las medidas de seguridad. Es recomendable controlar al máximo los tiempos de permanencia y la profundidad pues para conocer bien el pecio deberemos realizar varias inmersiones que nos pueden llevar a entrar en descompresión fácilmente.







## ROSALIE MOLLER

El 8 de Octubre de 1941, los temibles Heinkel III alemanes que habían hundido el Thistlegorm dos días antes, bombardearon este carguero inglés que transportaba carbón.

Hoy descansa cercano a la isla de Gubal, frente a la costa de El Gouna, a unos 50 m. de profundidad. Esta cota lo convierte en un pecio exclusivo para buceadores avanzados.

El pecio se conserva en posición de navegación y está completamente intacto. Al llegar a su estructura, lo primero que vemos es una cantidad inusitada de peces de cristal: parece que quieren llenar el barco, envolverlo y hacerlo desaparecer detrás de esa densa pared de minúsculos cuerpos. Peces león, morenas y meros vigilan desde sus moradas en la penumbra. Se puede penetrar en la sala de máquinas y observar cómo todo está como el día en que se hundió.



## UMM DOM

Es uno de los buceos más populares del área de Hurghada precisamente porque aquí se han documentado encuentros con tiburones ballena. Se trata de una plataforma coralina a 15 m. cuyas paredes caen hasta los 30 m. y están ocultas bajo centenares de peces coralinos y variados alcionarios de vivos colores. Entre sus ramas asoman morenas y abundan los pulpos.

En el azul se pueden avistar barracudas, tortugas y carángidos.







## PUNTOS DE BUCEO TIRAN

El estrecho de Tiran ofrece buceo espectacular. Los estrechos se extienden desde Ras Ghamila en el continente hasta Jackson Reef. Son los más famosos por 4 arrecifes en el mar que llevan el nombre de los cartógrafos británicos del siglo XIX Gordon, Thomas, Woodhouse y Jackson.

La canalización de agua a través del Estrecho puede causar fuertes corrientes, lo que lleva a inmersiones emocionantes a la deriva. Una gran variedad de coral y vida marina prosperan en el agua rica en nutrientes.

### WOODHOUSE REEF

Este es el arrecife más largo del estrecho de Tiran. El punto culminante de este arrecife es una pared que comienza desde la superficie, llegando a unos 45 m. Aquí los buzos encuentran grietas con morenas gigantes residentes, así como con meros y peces globo. Cerca de la pared hay pináculos donde los buzos pueden encontrar nudibranquios y peces pipa. Gigantes Barracudas y Jacks cruzan en el azul lejos del arrecife.

### THOMAS REEF

Este es el arrecife más colorido del estrecho de Tiran. Las inmersiones se hacen generalmente en el lado este del arrecife donde el agua está más tranquila. Cuando las condiciones son buenas y si el consumo de aire lo permite, es posible circunvalar el arrecife. El arrecife alcanza de 0.5 a 28m donde forma una meseta. Hay una fila de gorgonias que albergan peces de halcón de nariz larga, diferentes especies de nudibranquios y peces de pipa. Cerca de este espectacular sitio se encuentra un pequeño jardín de corales blandos. Aquí los buzos tienen una buena oportunidad de ver tortugas alimentándose. En la propia pared se encuentran pequeños pináculos incrustados con coral y con muchos Anthias. Al apartar la vista del arrecife, los buzos pueden ver Unicorn Fish, Redtooth Trigger Fish y escuelas de Jacks y Trevallies.

### GORDON REEF

Famosa por el naufragio de Louilla, este es el mayor arrecife de diámetro de todos los arrecifes del estrecho. Hay un área arenosa poco profunda cerca del arrecife con rayas de pintas azules, pez corneta, Goat Fish y Napoleones bebé. Al lado de este punto hay una meseta de coral duro con bancos de peces de arrecife, como el pez bandera, el pez mariposa y el pez loro. La meseta termina en una caída donde los buzos pueden ver criaturas magníficas, como las mantas, rayas águila, meros y, a menudo, los tiburones de punta blanca que pasan por allí.

### JACKSON REEF

Aquí podrás ver el mejor jardín de coral en Sharm El Sheikh. El sitio es uno de los mejores y más famosos del Mar Rojo. Tiene un increíble paisaje submarino. La parte más buceada del arrecife es el extremo sur debido a sus aguas tranquilas. A 27 m se encuentra una anémona roja que, a pesar de la profundidad, es de color rojo brillante. El jardín de coral se encuentra en la esquina occidental del arrecife, entre 5 y 12 m. Se asemeja a un gran acuario, con escuelas de pargos negros, pez gato y pez corneta.





## EL NEW DREAM

### ESPECIFICACIONES:

Construcción:	2.017
Eslora:	38m
Manga:	7.7m
Alojamiento:	26 pasajeros en 13 camarotes, todos ellos con dos camas, aire acondicionado y baño completo.
Tripulación:	9 tripulantes y 2 guías de buceo.
Navegación:	2 VHF radios, GPS plotter, RADAR 48 millas, DSC, EPRIB, SSB, IMERSAT, eco de profundidad y teléfono Thuraya.
Electricidad:	3 generadores con suministro de 12V, 24V, 220V y 380V
Velocidad crucero:	11 nudos
Inflables de buceo:	2 con motores 40Hp
Seguridad:	Botes salvavidas, radar 48 millas, Radio VHF x 2 ,GPS con alarma y sonda, DSC, EPIRB, SSB, IMERSAT, teléfono satélite, bomba de achique y contra incendios, extintores de incendios, botiquín, tanques de oxígeno y chalecos salvavidas.



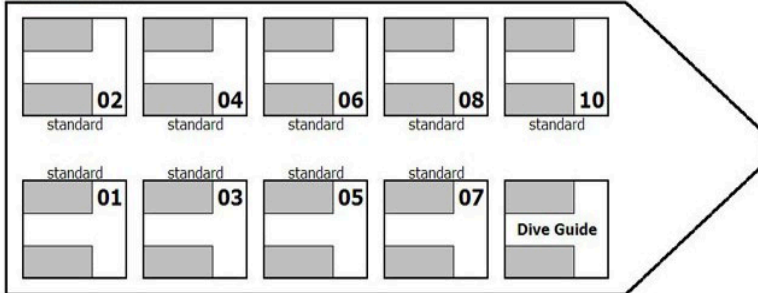




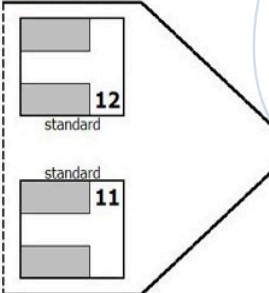
- Anexos: 2 Zodiacos semirrígidos de 5 m con motor 40 CV
- Compresores: 2 compresores K14 - 320 litros/cada
- Botellas: 30 x 12 ltrs aluminio DIN/Intl. (15 l. bajo petición)
- NITROX: Disponible a bordo.
- Facilidades: Bar, Televisión, lector de DVD, CD.

### DISTRIBUCIÓN DE LOS ESPACIOS:

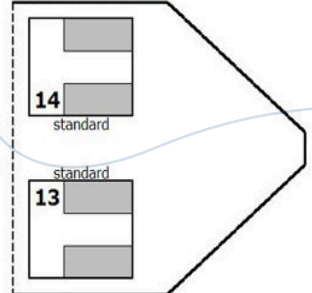
#### LOW DECK



#### MID DECK



#### UPPER DECK





## EXTENSIÓN DE DÍA COMPLETO A LUXOR (OPCIONAL)

Adéntrate en la historia antigua de Egipto con un tour de un día completo desde Hurghada a los lugares icónicos de Luxor. Sigue los pasos de faraones y arqueólogos en el Valle de los Reyes, donde Tutankamón y Ramsés II fueron enterrados. Visita el elegante Templo de Hatshepsut que honra a la gran faraona de Egipto, luego camina entre los imponentes reyes que custodian el Templo de Luxor. Ve historias reales inscritas en piedra en el Templo de Karnak y párese a los pies de los imponentes Colosos de Memnon antes de regresar a Hurghada en una minivan privada con aire acondicionado. Almuerzo, guía de habla hispana y transporte incluidos.


**Templo de Karnak** Después de llegar desde Hurghada, visitaremos primero el famoso templo de Karnak! El Templo de Karnak es el templo más grande de Egipto, y sus ruinas todavía se pueden ver hoy. El Templo de Karnak, que fue construido entre 2200 y 360 aC por varios faraones, incluye el gran templo de Amón, así como otros templos más pequeños, capillas y el gran lago sagrado. Hatshepsut, Seti I, Ramsés II y Ramsés III fueron los faraones más poderosos que participaron en su construcción.

**Templo de Hatshepsut** en Deir el Bahari Después del templo de Karnak, visitaremos el templo de uno de los gobernantes más interesantes de Egipto: ¡la reina Hatshepsut! El arquitecto Sennemut diseñó el Templo de Hatshepsut, también conocido como el Templo de Deir el-Bahari. Fue fundado en honor a Hatshepsut, la única faraona que reinó durante mucho tiempo en Egipto. Fue construido entre los años VII y XXI de su reinado, con una parte excavada en la roca y tres terrazas en el exterior.

**Luxor** Después de visitar el templo de Hatshepsut, continuaremos hacia el restaurante ubicado en el Nilo para disfrutar del almuerzo.

**Valle de los Reyes** Después del almuerzo, continuaremos nuestra visita al Valle de los Reyes. El Valle de los Reyes es una necrópolis del Antiguo Egipto donde están enterrados muchos de los faraones del Nuevo Reino; Se han encontrado más de 60 tumbas excavadas en las rocas. El valle alguna vez fue conocido como "Ta Iset Maat", que significa "lugar de la verdad". El rey Tutmosis I, de la dinastía XVIII, fue el primer faraón en ser enterrado en el Valle de los Reyes.

**Colosos de Memnon** Al final de nuestro recorrido, visitaremos los Colosos de Memnon. Los Colosos de Memnón son dos enormes estatuas de Amenofis III que custodiaban su templo funerario en Luxor, en la orilla occidental del Nilo. Las esculturas, que datan de hace 3.400 años, representan a un faraón pacífico mirando al Sol Naciente con las manos sobre las rodillas. Su madre, la reina Mutemwiya, y su esposa, la reina Tiy, están esculpidas en la sección inferior.





# **MÁS INFORMACIÓN Y RESERVAS:**

**+34 633 873 808**  
**info@amigosdelazul.com**



**CENTRO ESCUELA DE BUCEO**  
**AMIGOS DEL**  
**AZUL**